

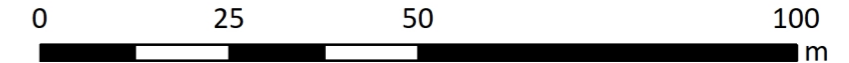


MIEJSCOWY PLAN ZAGOSPODAROWANIA PRZESTRZENNEGO GMINY TYMBARK

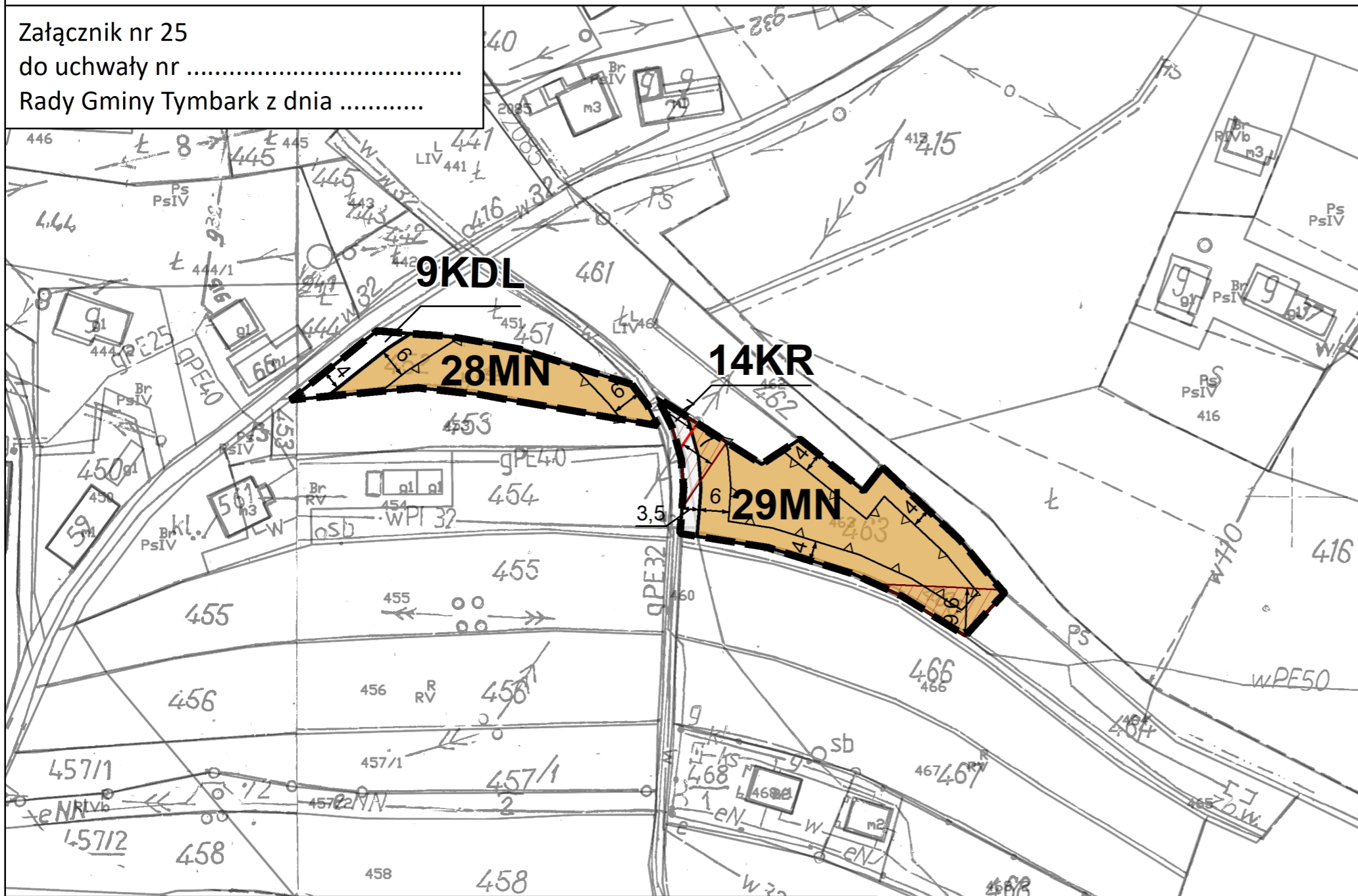
RYSUNEK PLANU

PL-2000

SKALA 1:1000



Załącznik nr 25
do uchwały nr
Rady Gminy Tymbark z dnia



Legenda

OBOWIĄZUJĄCE USTALENIA PLANU

OZNACZENIA LINIOWE

- granica obszaru objętego planem miejscowym
- linia rozgraniczająca tereny o różnym przeznaczeniu lub różnych zasadach zagospodarowania
- nieprzekraczalne linie zabudowy
- wymiary mierzone w metrach

PRZEZNACZENIE TERENÓW

- MN - tereny zabudowy mieszkaniowej jednorodzinnej
- KDL - tereny dróg lokalnych
- KR - tereny komunikacji drogowej wewnętrznej

ELEMENTY INFORMACYJNE PLANU


INFRASTRUKTURA TECHNICZNA

- linia elektroenergetyczna średniego napięcia
- pas technologiczny napowietrznej linii elektroenergetycznej

cały obszar planu położony jest w granicach obszaru zdegradowanego

miejscowy plan zagospodarowania przestrzennego został sporządzony na podkładzie mapy zasadniczej w wersji hybrydowej wydanej przez Powiat Limanowski - licencja nr GK.6642.1.3681.2022_1207_P

WYRYS ZE STUDIUM UWARUNKOWAŃ I KIERUNKÓW ZAGOSPODAROWANIA PRZESTRZENNEGO GMINY TYMBARK PRZYJĘTEGO UCHWAŁĄ NR X/92/99 RADY GMINY TYMBARK Z DNIA 29 GRUDNIA 1999 R. Z PÓŹN ZM.



granica obszaru objętego planem miejscowym

	Strefy zabudowy ekstensywnej - Rozwój poprzez modernizację, adaptację i uzupełnienie w obrębie istniejących skupisk zabudowy przy uwzględnieniu ochrony środowiska przyrodniczego i kulturowego - wskazane adaptacje starych zagrod na cele rekreacyjne, ograniczenia rozwoju ilościowego i obszarów uporządkowania gospodarki ściekowej i odpadami
	Strefy reinwestowania z preferencją dla funkcji turystycznych - Rozwój poprzez modernizację adaptację, zmiany funkcji istniejącego zaistnienia bądź zagospodarowania, oraz wprowadzanie nowej zabudowy o wysokim standardzie, przy uwzględnieniu rygorów ochronnych środowiska przyrodniczego i kulturowego - Konieczność kompleksowego wyposażenia w infrastrukturę techniczną - Zagospodarowanie związane z obsługą turystyki i rekreacji w strefach przyrodnych możliwe na ściśle określonych warunkach - w oparciu o koncepcje programowo-przestrzenne - Zagospodarowanie związane z realizacją urządzeń i obsługą sportów zimowych możliwe na ściśle określonych warunkach - w oparciu o koncepcje programowo-przestrzenne
	N