




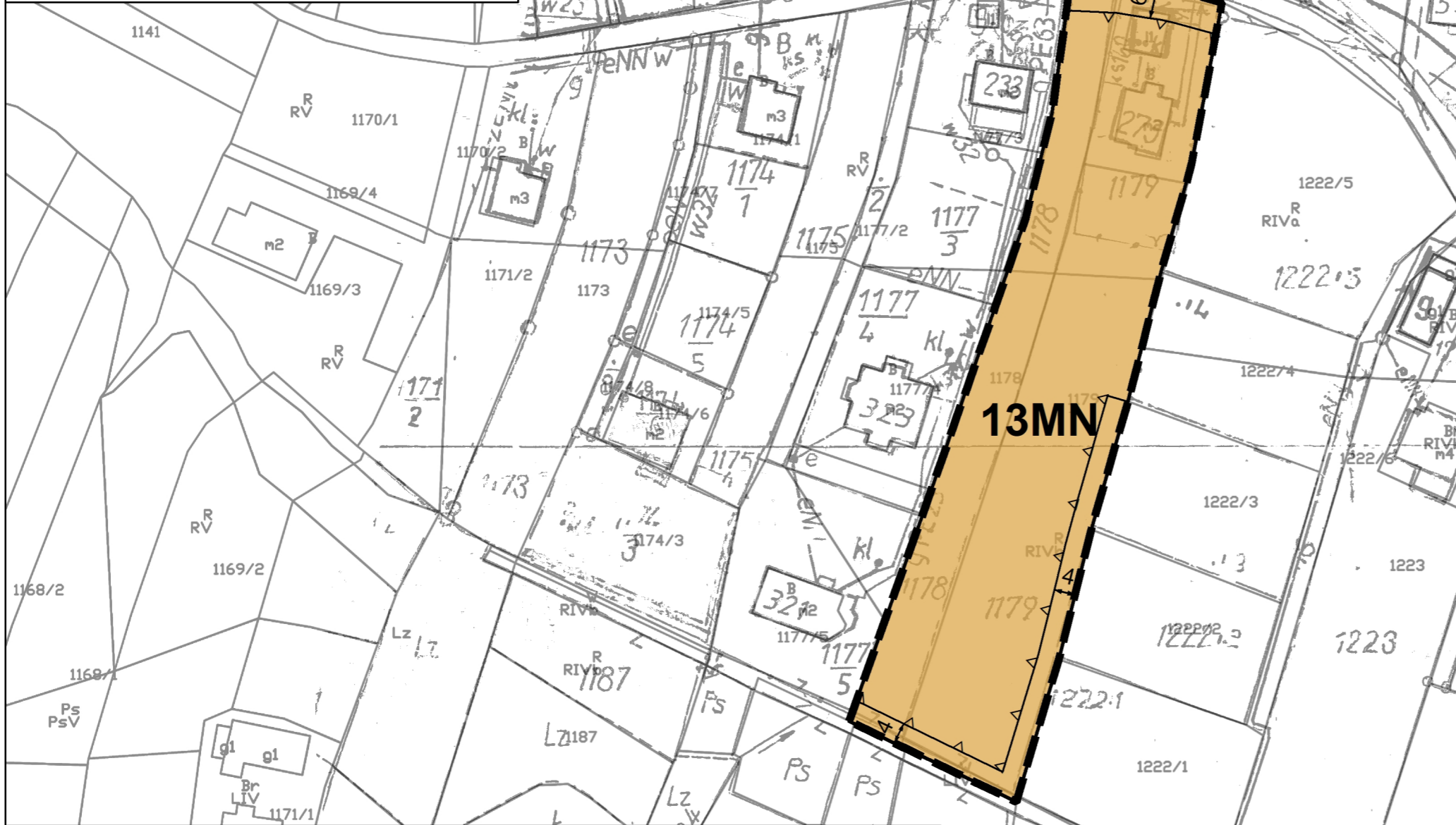
MIEJSCOWY PLAN ZAGOSPODAROWANIA PRZESTRZENNEGO GMINY TYMBARK

RYSUNEK PLANU

PL-2000
SKALA 1:1000



Załącznik nr 11
do uchwały nr
Rady Gminy Tymbark z dnia



Legenda

OBOWIĄZUJĄCE USTALENIA PLANU

OZNACZENIA LINIOWE

- granica obszaru objętego planem miejscowym
- linia rozgraniczająca tereny o różnym przeznaczeniu lub różnych zasadach zagospodarowania
- nieprzekraczalne linie zabudowy
- wymiary mierzone w metrach

PRZEZNACZENIE TERENÓW

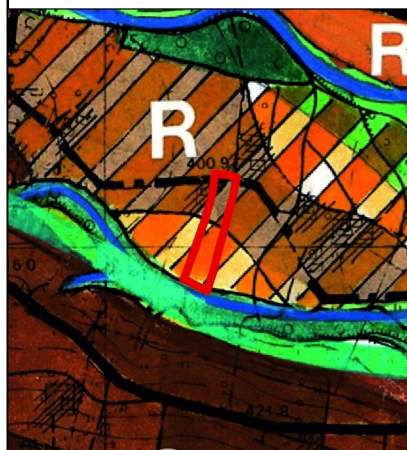
- MN - tereny zabudowy mieszkaniowej jednorodzinnej

ELEMENTY INFORMACYJNE PLANU

cały obszar planu położony jest w granicach obszaru zdegradowanego

miejscowy plan zagospodarowania przestrzennego został sporządzony na podkładzie mapy zasadniczej w wersji hybrydowej wydanej przez Powiat Limanowski - licencja nr GK.6642.1.3681.2022_1207_P

WYRYS ZE STUDIUM UWARUNKOWAŃ I KIERUNKÓW ZAGOSPODAROWANIA PRZESTRZENNEGO GMINY TYMBARK PRZYJĘTEGO UCHWAŁĄ NR X/92/99 RADY GMINY TYMBARK Z DNIA 29 GRUDNIA 1999 R. Z PÓŹN ZM.



granica obszaru objętego planem miejscowym



Strefy zainwestowania z preferencją dla funkcji turystycznych

- Rozwój poprzez modernizację adaptację, zmiany funkcji istniejącego zainwestowania bądź zagospodarowania, oraz wprowadzanie nowej zabudowy o wysokim standardzie, przy uwzględnieniu rygorów ochronnych środowiska przyrodniczego i kulturowego
- Konieczność kompleksowego wyposażenia w infrastrukturę techniczną
- Zagospodarowanie związane z obsługą turystyki i rekreacji w strefach przywodnych możliwe na ściśle określonych warunkach
- Zagospodarowanie związane z realizacją urządzeń w oparciu o koncepcje programowo-przestrzenne
- Zagospodarowanie związane z realizacją urządzeń i obsługą sportów zimowych możliwe na ściśle określonych warunkach
- w oparciu o koncepcje programowo-przestrzenne

